

UCHWAŁA Nr XXXVIII/277/06

Rady Miejskiej w Połaniecu, z dnia 14 lutego 2006 roku

w sprawie zamiany gruntów stanowiących własność p.p. Heleny i Tadeusza i zam. Połaniec, na grunty stanowiące własność Gminy Połaniec.

Na podstawie art. 18 ust.2 pkt.9 lit. a ustawy z dnia 8 marca 1990 roku o samorządzie gminnym /j.t. Dz.U. z 2001 r. Nr 142, poz. 1591, z 2002 r. Nr 23, poz. 220, Nr 62, poz. 558, Nr 113, poz. 984 i Nr 214, poz.1806, z 2003 r. Nr 80, poz.717 i Nr 162, poz.1568 oraz z 2004 r. Nr 102, poz. 1055, Nr 116, poz. 1203 i Nr 167, poz. 1759, z 2005 r. Nr 172 poz. 1441 i Nr 175 poz. 1457 /, art.art. 13 ust. 1, 15 ust. 1 oraz 37 ust. 2 pkt 4 ustawy z dnia 21 sierpnia 1997 roku o gospodarce nieruchomościami /j.t Dz. U. 2004 r. Nr 261, poz. 2603, zm. Nr 281, poz. 2782 oraz z 2005 r. Nr 130 poz. 1087, Nr 169 poz. 1420 i Nr 175 poz. 1459 / Rada Miejska w Połaniecu

postanawia

§ 1

wyrazić zgodę na dokonanie zamiany działki oznaczonej numerem ewidencyjnym 4631/1 o powierzchni 628 m.kw. położonej w Połaniecu przy ul. Staszowskiej 22, stanowiącej własno p.p. Heleny i Tadeusza i zam. Połaniec, i 18, na działkę oznaczoną numerem 4629/2 o powierzchni 623 m.kw. położoną w Połaniecu przy ul. Staszowskiej 24 stanowiącą własność Gminy Połaniec, z wyrównaniem wartości według opinii szacunkowej sporządzonej przez rzeczoznawcę majątkowego.

§ 2

Wykonanie niniejszej uchwały powierza się Burmistrzowi Miasta i Gminy Połaniec.

§ 3

Uchwała wchodzi w życie z dniem ogłoszenia, poprzez podanie jej do publicznej wiadomości na tablicy ogłoszeń w Urzędzie Miasta i Gminy Połaniec.

PRZEWODNICZĄCY
RADY MIEJSKIEJ
inż. Edward Bobins

Uzasadnienie

do uchwały Nr XXXVIII/277/06 Rady Miejskiej
w Połańcu, z dnia 14 lutego 2006 roku,

w sprawie dokonania zamiany gruntów stanowiących gruntów stanowiących
własność p.p. Heleny i Tadeusza h zam. ec, na grunty
stanowiące

P.P. Helena i Tadeusz / są właścicielami działki gruntu o numerze
4631 położonej przy ulicy Staszowskiej 22 w Połańcu.

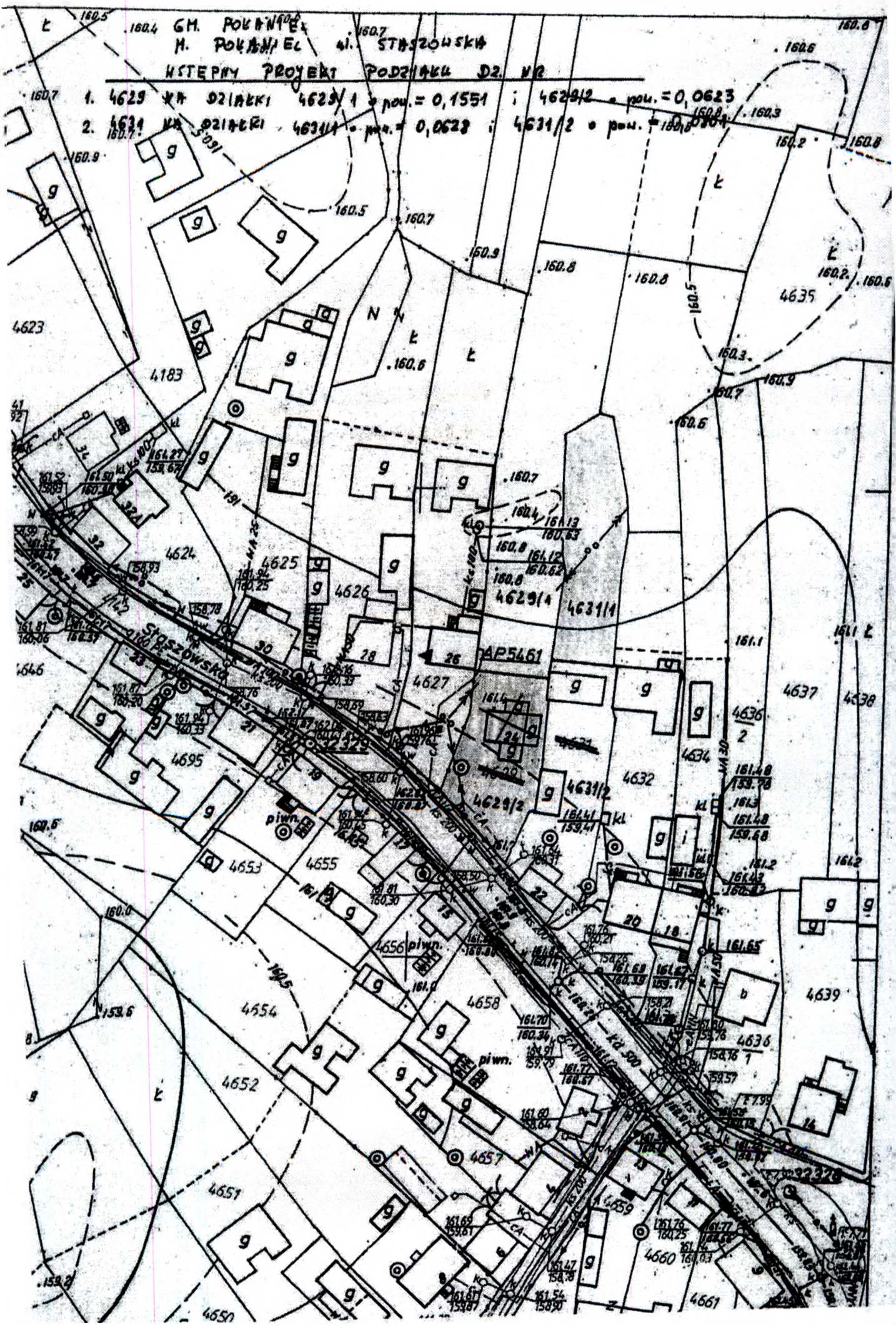
Gmina Połaniec jest właścicielem działki sąsiedniej oznaczonej numerem 4629.

Zgodnie z Miejscowym planem zagospodarowania przestrzennego miasta Połańca
(część I obejmująca północną część miasta Połańca do rzeki Czarnej) obie działki
znajdują się w terenie zabudowy zagrodowej jednorodzinnej z możliwością realizacji
nieuciążliwych usług.

Ze względu na małą szerokość przedmiotowych działek, realizacja nowej zabudowy
planowana jest na działkach połączonych, w związku z czym p.p. Helena i Tadeusz
Pławscy wystąpili z wnioskiem o dokonanie zamiany ich części, a tym samym
uzyskanie scalonych działek budowlanych dla siebie oraz Gminy Połaniec.

Uwzględniając złożony wniosek Rada Miejska w Połańcu postanowiła jak
w § 1 uzasadnianej uchwały.

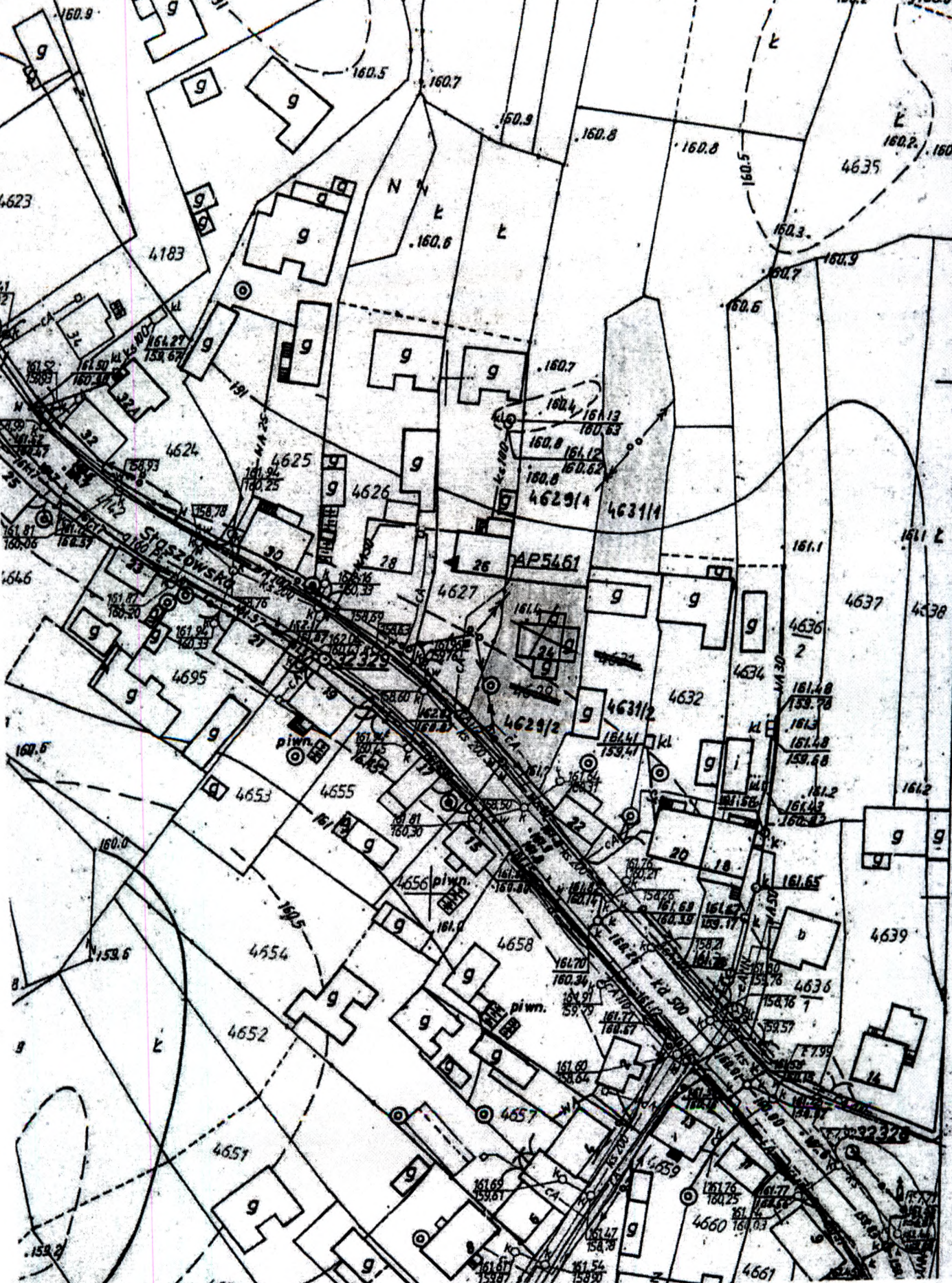
PRZEWODNICZĄCY
RADY MIEJSKIEJ
inż. Edward Bobiński




160.4 GM. POLKNE
M. POLKNE ul. STAJZOWSKA

KSTERNY PROJEKT PODZIAKU DZ. NR

1. 4629 KA DZIAKI 4629/1 o pow. = 0,1551 ; 4629/2 o pow. = 0,0623
2. 4631 KA DZIAKI 4631/1 o pow. = 0,0623 ; 4631/2 o pow. = 0,0623





STAROSTA 600
Powiatowy

KDD-4

KDL-2

MN/U-10

MN/U-9

KDD-6

MN/U-10

RM/MN/U-7

KDD-7

KDD-1

RM/MN/U-8

KDD-1

1530

158

4432

2222